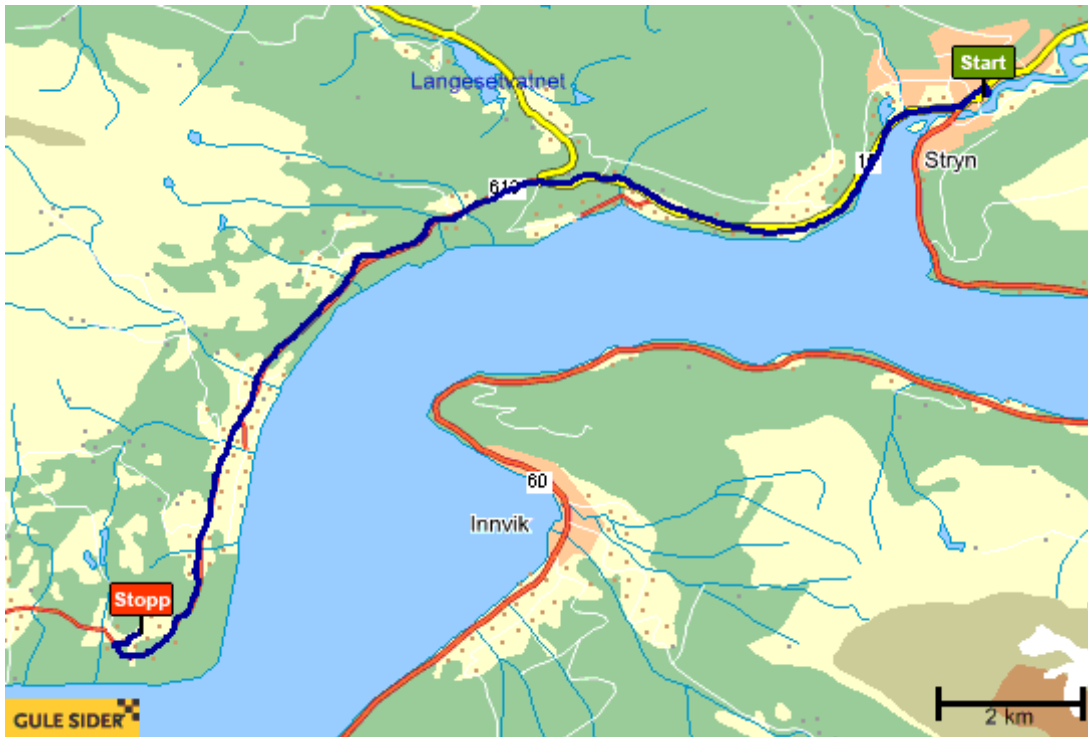




Hele ruten



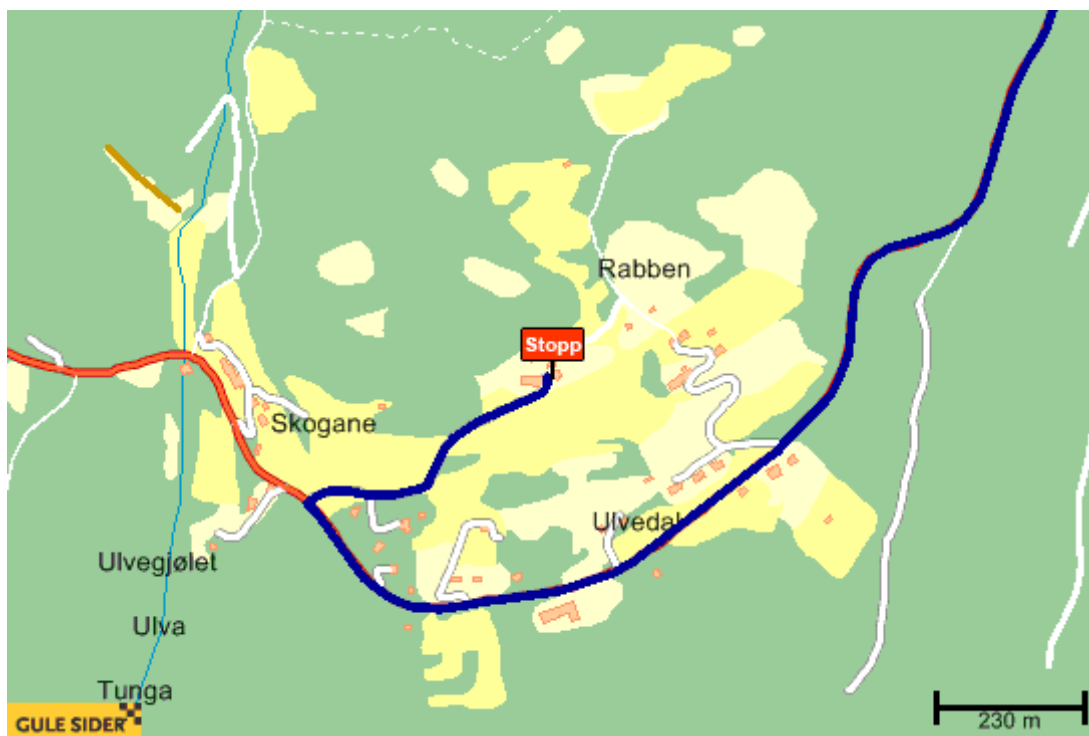
Startsted:



Stryn (Kommune) - Stryn kommune



Stopsted:

Ulvedal (Bruk (gard) (hovedbygn.)) - Stryn kommune



Km	Retning	Vei	Beskrivelse	Avstand	Skilt	Ca.tid
0.0	Start		Start Perhusvegen	241 m		0.5 min
0.2		15	Kjør til venstre inn på 15	421 m		0.5 min
0.7		15	Kjør til høyre i rundkjøringen. Ta av ved 1 avkjøring i rundkjøringen, og fortsett på 15	6.8 km		5 min
7.4		613	Kjør til venstre inn på 613	10.2 km		10 min
Total	Stopp			17.6 km		16 min